

TRYGGHETSVANDRING

Lørenskog stasjonsområde

Desember 2023



Lørenskog
kommune

Innhold

Trygge nærmiljøer.....	3
Om trygghetsvandring.....	3
Trygghetsvandringer i Lørenskog.....	4
Trygghetsvandring, Lørenskog stasjonsby	4
Invitasjon	5
Deltakere og program	6
Vandringsrute	7
Registrering og funn.....	7
Oppfølgingsarbeid.....	18

Trygge nærmiljøer

Plan- og bygningsloven pålegger kommuner og fylker å ta kriminalitetsforebyggende hensyn i sine planprosesser. God planlegging, og gjennomtenkt utforming av fysiske omgivelser kan bidra til å forhindre straffbare handlinger som tyveri, innbrudd, skadeverk og vold på offentlig sted.

Politiet og kommunen er opptatt av trygge nærmiljøer, og trygghetsskapende arbeid er en felles forpliktelse mellom kommune og politi, som blant annet er forankret i den lokale samarbeidsavtalen om politiråd. Å involvere innbyggere i dette arbeidet er prioritert.

Lørenskog kommune synliggjør dette tydelig både i kommunens visjon «Trygg, grønn og mangfoldig» og i [kommuneplanens samfunnsdel](#) for 2021-2024. Kommunen har fire prioriterte satsningsområder i planperioden:

- Tilhørighet og fellesskap
- Bokvalitet og inkluderende bomiljø
- Bred ungdomssatsing
- Trygg og miljøvennlig transport

Om trygghetsvandring

Trygghetsvandring er en metode for å skape et bedre nærmiljø. Metoden er enkel og kan brukes av alle. Det er beboerne og de som er virksomme i ett område som har den beste kunnskapen om nærmiljøet. Lokalkunnskapen medfører at man vet hvilke steder som oppleves som trygge, eventuelt utrygge – og man vet hvorfor det er slik.

Trygghetsvandring kan skape et bedre og tryggere nærmiljø for beboere og de som jobber der. Under en trygghetsvandring ser man nærmiljøet med andre briller og klarer lettere å identifisere utfordringer og diskutere tips til forbedringer.

Mer informasjon om trygghetsvandring og trygge nærmiljø kan finnes på <https://konfliktraadet.no/slt-modellen/tryggere-naermiljoer/>

Trygghetsvandring i Lørenskog

Trygghetsvandring i Lørenskog er forankret i Politiråd som en del av det kriminalitetsforebyggende arbeidet i kommunen (SLT).

Det har blitt gjennomført fem trygghetsvandring i Lørenskog.

2018	Testvandring med BUK, Lørenskog sentrum	dagtid, februar
2018	Vandring med ansatte og politikere	kveldstid, oktober
2019	Vandring, Sentrum, Kjenn, Åsen	kveldstid, oktober
2020	Befaringer, Rasta, Benterud	dagtid, september
2021	Vandring, Skårer syd	kveldstid, november
2022	Dialogmøte og vandring, Vestparken	kveldstid, oktober
2023	Vandring, Lørenskog stasjonsby	kveldstid, desember

Trygghetsvandring, Lørenskog stasjonsby

Trygghetsvandring i Lørenskog stasjonsområde, eller Skårerødegården, ble gjennomført som et tiltak for å skape trygge nabolag i et relativt nytt boligområde i Lørenskog. Området er en av fem utviklingsområder i Lørenskog kommune. Mer informasjon i kommuneplanens arealdel

<https://www.lorenskog.kommune.no/kommuneplan/kommuneplanens-arealdel/>

Området består i all hovedsak av ny bebyggelse, med en barneskole (Luhr) og to kommunale barnehager (Steinerud og Framtida).

Et av verdens største innendørs vinteranlegg (SNØ) ligger i dette området, med tilknyttet Thon hotell SNØ.

Wang ung Romerike, en privat ungdomsskole med idrettslinjer ligger også i snøbyen.



Kommersielle aktører med tilbud til barn og unge som Jump Yard (trampolinepark), Megafun (lekeland) og Høyt under taket (innendørs klatresenter) ligger rett i nærheten av området.

Invitasjon



POLITIET



**Lørenskog
kommune**

Velkommen til

Trygghetsvandring

Sted: Lørenskog stasjonsby

Oppmøtested: Luhr skole, samlingsalen

Dato: Onsdag 13.desember kl. 17.00 - ca. kl. 20.00

Lørenskog kommune og politiet ved Lillestrøm politistasjonsdistrikt inviterer til trygghetsvandring i området Skårerødegården/stasjonsbyen.

Vi starter i samlingsalen på Luhr skole kl. 17.00 med en innledning om Trygghetsvandring. Etter en times vandring avslutter vi sammen i samlingsalen med en samtale.

Til dette møtet inviterer vi interesserte fra lokalmiljøet og aktuelle ansatte i kommune og politi.

Husk varme klær og refleks 😊

Velkommen til vandring!

Vennlig hilsen

Helene Hoff
Politikontakt, Lillestrøm politistasjon

Benedicte Engøy
Utekontakten, Lørenskog kommune

Målet med trygghetsvandringen:

- ✓ Styrke dialogen mellom innbyggere, politi og kommunale aktører
- ✓ Felles ansvar og forståelse for å forebygge kriminalitet og skape trygghet
- ✓ Avdekke behov for fysiske endringer

Deltakere og program

Invitasjonen til vandringen ble sendt ut til enkelte sameier og borettslag i området og formidlet til aktuelle tjenester i kommunen.

Til sammen deltok 13 personer på vandringen. Representantene var fra to borettslag/ sameier, Blinken og Silkeføret. Fra det offentlige stilte blant annet utekontakt, eiendomsavdeling, idrett og friluftsliv, politi og SLT-koordinator. Politikontakt og SLT-koordinator fra Lillestrøm kommune deltok for å lære om metoden.



SLT-koordinator og politikontakt innledet med informasjon om trygghetsvandring og hva man skal se etter på runden. Den innledende delen ble gjennomført på Luhr barneskole.

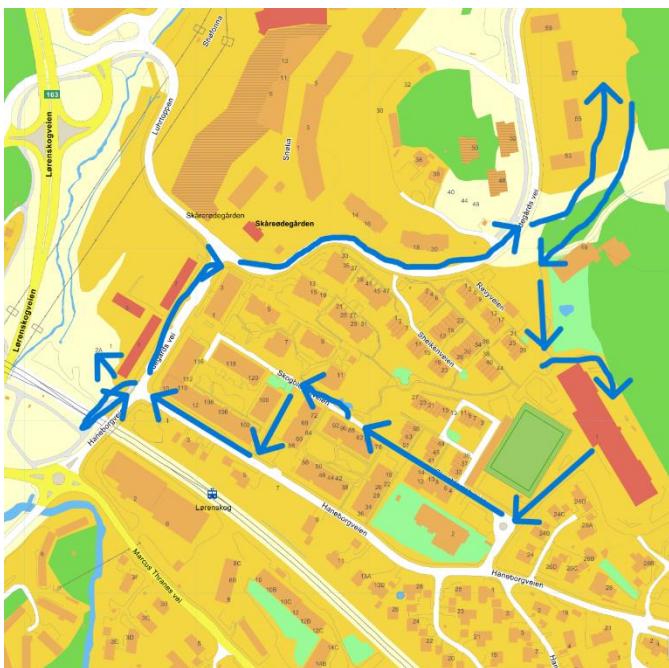
Selve vandringen ble ledet av utekontaktene, som hadde tegnet opp og gått igjennom ruten på forhånd.

Etter vandringen hadde vi en felles samling med oppsummering av vandringen og dialog om mulige tiltak.

1. Inga Marit Bakken, SLT-koordinator, Lørenskog kommune
2. Helene Hoff, politikontakt Lørenskog, Lillestrøm politistasjonsdistrikt
3. Benedicte Engøy, Utekontakten, Lørenskog kommune
4. Elin Sand, Utekontakten, Lørenskog kommune
5. Vum K. Pau, Utekontakten, Lørenskog kommune
6. Elisabeth Skogsletten, Blinken sameie
7. Merethe, Silkeføret sameie
8. Rune Georg Sønsteng, Driftsleder, Eiendom, Lørenskog kommune
9. Sven Erik Haug Olsen, Driftsleder, Eiendom, Lørenskog kommune
10. Lars Erik Strand, politikontakt Lillestrøm, Lillestrøm politistasjonsdistrikt
11. Tove Høgheim, sammen for rom, Lørenskog kommune
12. Anita Heli, landskapsingeniør, Park, idrett og friluftsliv, Lørenskog kommune
13. Gry Løge Lied, SLT-koordinator, Lillestrøm kommune

Vandringsrute

På Lørenskog stasjonsområde eller Skårerødegården, gikk vi en runde fra Luhr skole, via Framtida barnehage, Blinken og andre borettslag, forbi Snøbyen og nesten innom Lørenskog togstasjon. Vi tok også turen oppom nye Steinerud barnehage og runden rundt Luhr skole til slutt.



Området er generelt hyggelig oppbygget med flere lekeplasser, grønn beplantning og vannbed. Bebyggelsen består av blokker i forskjellige størrelser. I deler av området er det næringslokaler i 1. etasje med boligblokker over.

Hele stasjonsområdet er en del av kommunes fem utbyggingsområder

Detaljert kommunekart kan finnes her:

<https://kommunekart.com/klient/lorenskog/grunnkartklient>

Registrering og funn

Det ble registrert 30 punkter på vandringen, men noen var dobbeltregistreringer. 25 punkter er listet opp under i oversikten. Noen av funnene er gjennomgått av aktuelle avdelinger i kommunen, mens andre vil følges opp videre for vurdering.




Registreringsverktøy som er brukt tidligere var ikke lenger tilgjengelig. Vi laget derfor i år en registrering i Microsoft Forms skjema, med mulighet for å laste opp bilder for kommunens ansatte. Vi brukte QR-kode for innlogging i skjema.




Mange av punktene dreide seg om belysning. Noen av disse med et positivt fortegn som eksempel på god belysning, men flere handlet om manglende lys i form av lyspærer som ikke virket eller manglende lyspunkt/stolpe.



De resterende punktene handlet om fartsdemping, uavklarte områder, søppelhåndtering eller uønsket opphold.




Noen av punktene er ikke identifisert hvem som har ansvaret for, men vil forsøkes fulgt opp og avklart. Blant annet ble det drøftet om sambruk av offentlige bygg på kveldstid, for eksempel meråpen skole eller barnehage, kan bidra til uformell sosial kontroll og høyere voksen tilstedeværelse.



Generelt var det mye positivt i dette området, men deler av området er fortsatt et byggefelt og vil ferdigstilles i årene som kommer.


Nr	Sted	Kommentar	Bilde
1	Framtida barnehage, parkeringsplass	Ikke lys i lyktestolpene på parkeringsplass. Tiltak: Driftsoperatør sjekker ut	
2	Framtida barnehage	Godt lys og lite kjente utfordringer på kveldstid. Ingen tiltak	




3	Mellom Framtia bhg og boliger	<p>Lyset har gått</p> <p>Tiltak:</p> <p>Driftsoperatør følger opp lampepunkter</p>	
4	Borettslaget v/ Framtida bhg ned til p-kjeller Skogblomst veien	<p>Mangler lys i nedkjøring til garasje.</p> <p>Tiltak:</p> <p>Melde ifra til riktig sameie/borettslag for skifte av lyspærer.</p>	
5	Ved Formtoppen borettslag	<p>Pene felles avfallsbeholdere, men ligger ofte søppel på bakken. Roaf tømmer ikke det som ligger på utsiden.</p> <p>Tiltak:</p> <p>Vaktmester rydder opp per i dag. Kan man ha informasjonskampanje i sameiene?</p>	




6	<p>Parken</p>	<p>Koselig fellesområde som er driftet og vedlikeholdt av sameiene.</p> <p>Noe knekte trær og lite respekt for nyplantet gress av barn/ungdom, men det jobbes for å få området pent og hyggelig. Mulig tiltak en kurv til frisbeegolf?</p> <p>Ansvar borettslag/sameier</p>	
7	<p>Fra parken og ned til Rema 1000</p> <p>Gangsti mellom boligene.</p>	<p>Mørk gangvei</p> <p>Tiltak:</p> <p>Mulig med mer lys?</p> <p>Må sjekkes ut av borettslag/sameier. Privat vei.</p>	



8	<p>Tursti ved undergangen til togstasjonen</p>	<p>Øde og mørkt område mellom veier og undergang ved togstasjon. Blir brukt til hundelufting og mistenkt salg av rusmidler.</p> <p>Tiltak på kort sikt vurderes i dialog med aktuelle tjenester. Fremtidige planer ligger litt frem i tid.</p>	
9	<p>Undergang mot Lørenskog stasjon</p>	<p>Fint opplyst undergang!</p> <p>Ingen tiltak</p>	
10	<p>Gangvei mot Lørenskog stasjon</p>	<p>Lyst i begynnelsen, men mørkt i enden mot stasjonen.</p> <p>Tiltak: Finne ut av hvem som har ansvar for lysstølpene og be de skifte pærer.</p> <p>Området her skal oppgraderes i årene som kommer.</p>	



11	<p>Limtomta, rett etter undergang.</p>	<p>Bygg står tomt.</p> <p>Hva er planene for området?</p>	
12	<p>Ved snøbyen</p> <p>S1-tomten</p>	<p>Hva kommer hit?</p> <p>Området er ved kommunens «S1-tomt», i nærheten av «sentrumsgaten Ødegårds vei». Det er per i dag dialog med grunneiere i området for å utarbeide områdereguleringsplan. Evt. utbygging ligger nok en del år frem i tid (etter planvedtak).</p> <p>Ansvar: Prosjektvirksomheten</p>	

13	Snøbyen	<p>Manglende overgangsstriper</p> <p>Forslag til tiltak:</p> <p>Friske opp stripene.</p> <p>Ansvar:</p> <p>Kommunalteknikk.</p>	
14	Ødegårdsveien	<p>Mye råkjøring i veien oppover tross 30 fartsgrense.</p> <p>Tiltak:</p> <p>Vurdere fartsdumper eller andre fartsreducerende tiltak?</p> <p>.</p>	
15	Ødegårdsveien	<p>Koselig trapp med fin belysning</p> <p>Godt eksempel på belysning.</p>	

16	Ødegårdsveien mot Steinerud barnehage	<p>Godt belyst vei opp til barnehagen.</p> <p>Ingen tiltak</p>	
17	Gangvei fra Ødegårdsveien ned mot Luhr skole	<p>Varme i veien er trygt for elevene på skoleveien.</p> <p>Ingen tiltak. Godt eksempel til andre utbyggingsområder.</p>	
18	Steinerud barnehage	<p>Veldig glatt på vei inn i barnehagen.</p> <p>Driftsavdeling vil strø og få på plass strøkasser i nærheten.</p>	

19	Steinerud parkering	<p>Salg av rusmidler på kvelden</p> <p>Følges opp av politi og utekontakt evt parkeringsvakter i kommunen.</p>	
20	Steinerud barnehage	<p>Lyst og fint, men lite innsyn. Kameraovervåkning på plass.</p> <p>Følges opp ved oppsøkende arbeid fra utekontakt på kveldstid. Vurderes sambruk av bygning på kveldstid for voksen tilstedeværelse.</p>	
21	<p>Bak Luhr skole</p> <p>Og i skogen ved salamanderdammen</p>	<p>Det meldes om opphold av ungdommer og hasjrøyking.</p> <p>Følges opp av utekontakt, natteravn evt. Politi.</p>	

22	Skøytebane ved silkeføret	<p>Sameiet har laget lokal skøytebane.</p> <p>Veldig hyggelig og sosialt dugnadstiltak. Selvaag skal sponse lyskaster i følge deltakere på vandringen.</p>	
23	<p>Luhr skole</p> <p>Forsiden</p>	<p>Lyspære som blinker</p> <p>Skiftes av driftsansvarlig</p>	

24	Bak Luhr skole	<p>God belysning, men veldig skjermet område med ungdom som henger på kveldstid. Hærverk og rusbruk.</p> <p>Driftsansvarlig vurderer tiltak. Utekontakt tar runder innom ved mulighet. Politi informert.</p>	
25	<p>Luhr skole</p> <p>Høyre side</p>	<p>Manglende lys på gangvei</p> <p>Driftsansvarlig på skolen vurderer mer lys.</p>	

Oppfølgingsarbeid

En trygghetsvandring er i seg selv et forebyggende tiltak i nabolag og nærområder. Vandringene bidrar til voksen tilstedeværelse, samarbeid og dialog mellom tjenester, etater og innbyggere. I tillegg er det viktig å følge opp funnene i etterkant og gå i dialog med de som kan gjøre noe med funnene.

I Lørenskog gjennomfører vi enten felles møte med kommunalteknikk, park og idrett og eiendomsavdelingen, som har gitt god innsikt i hva som kan gjøres og hvem som kan bidra med hva. Det er også et viktig møte for å drøfte de forskjellige hensynene opp mot hverandre. Hvis man ikke får gjennomført møte, så kan oppfølgingen gjøres med dialog opp mot hver enkelt tjeneste. Ikke alle ønsker kan innvilges, i alle fall ikke umiddelbart.

En del av oppfølgingen handler også om at borettslagene, lokalt næringsliv og utbyggere må ta sin del av ansvaret for gode løsninger.

Politi og utekontaktene får også god informasjon fra andre deltakere om hvilke områder det er viktig å ferdes i og følge opp litt ekstra. Utekontaktene kan på bakgrunn av sitt oppsøkende arbeid gi tilbakemeldinger til SLT om tiltak er satt i verk, om søppelkasser har kommet på plass og om lyspærer er byttet.

For alle som ferdes i kommunens nabolag og grøntområder kan man året rundt benytte seg av meldingstjenesten «Meld en feil». Dette kan nå gjøres i en app som kan lastes ned på telefonen.

Via denne appen kan du melde feil og behov knyttet til vei, turstier, vann- og avløp, renovasjon, gatelys, parker og idrettsanlegg. Du mottar et svar når din melding er mottatt. Din melding vil inngå i planleggingen av drift- og vedlikehold i Lørenskog kommune.

Les mer om dette på <https://www.lorenskog.kommune.no/tjenester/avfall-vei-vann-avlop-og-miljo/meld-en-feil>

Hvis du lurer på noe i forbindelse med trygghetsvandring i Lørenskog, eller ønsker at det gjennomføres i ditt nabolag, tak kontakt med SLT-koordinator.

Inga Marit Bakken
SLT-koordinator, Lørenskog kommune
imb@lorenskog.kommune.no





Lørenskog
kommune

Lørenskog kommune

Hasselveien 6, Postboks 304, 1471 Lørenskog

Telefon: 67 93 40 00

postmottak@lorenskog.kommune.no

www.lorenskog.kommune.no