

# TRYGGHETSVANDRING OG DIALOGMØTE

Vestparken/Skårer vest - oktober 2022



Lørenskog  
kommune

# Innhold

Trygge nærmiljøer.....	3
Om trygghetsvandring.....	3
Trygghetsvandring i Lørenskog.....	4
Trygghetsvandring og dialogmøte Vestparken .....	4
Deltakere og program .....	5
Invitasjon .....	6
Vandringsrute .....	7
Forarbeid og gjennomføring .....	7
Funn .....	8
Oppfølgingsarbeid.....	16

## Trygge nærmiljøer

Plan- og bygningsloven pålegger kommuner og fylker å ta kriminalitetsforebyggende hensyn i sine planprosesser. God planlegging, og gjennomtenkt utforming av fysiske omgivelser kan bidra til å forhindre straffbare handlinger som tyveri, innbrudd, skadeverk og vold på offentlig sted.

Politiet og kommunen er opptatt av trygge nærmiljøer, og trygghetsskapende arbeid er en felles forpliktelse mellom kommune og politi, som blant annet er forankret i den lokale samarbeidsavtalen om politiråd. Å involvere innbyggere i dette arbeidet er prioritert.

Lørenskog kommune synliggjør dette tydelig både i kommunens visjon «Trygg, grønn og mangfoldig» og i [kommuneplanens samfunnsdel](#) for 2021-2024. Kommunen har fire prioriterte satsningsområder i planperioden:

- Tilhørighet og fellesskap
- Bokvalitet og inkluderende bomiljø
- Bred ungdomssatsing
- Trygg og miljøvennlig transport

## Om trygghetsvandring

Trygghetsvandring er en metode for å skape et bedre nærmiljø. Metoden er enkel og kan brukes av alle. Det er beboerne og de som er virksomme i ett område som har den beste kunnskapen om nærmiljøet. Lokalkunnskapen medfører at man vet hvilke steder som oppleves som trygge, eventuelt utrygge – og man vet hvorfor det er slik.

Trygghetsvandring kan skape et bedre og tryggere nærmiljø for beboere og de som jobber der. Under en trygghetsvandring ser man nærmiljøet med andre briller og klarer lettere å identifisere utfordringer og diskutere tips til forbedringer.

Mer informasjon om trygghetsvandring og trygge nærmiljø kan finnes på <https://konfliktraadet.no/slt-modellen/tryggere-naermiljoer/>

## Trygghetsvandring i Lørenskog

Trygghetsvandring i Lørenskog er forankret i Politiråd som en del av det kriminalitetsforebyggende arbeidet i kommunen (SLT).

Det har blitt gjennomført fem trygghetsvandring i Lørenskog.

2018	Vandring med barn og unges kommunestyre	dagtid februar
2018	Vandring med ansatte og politikere	kveldstid oktober
2019	Vandring som en del av trygghetsuka	kveldstid, oktober
2021	Vandring på skårer syd	kveldstid, november
2022	Dialogmøte og vandring Vestparken	ettermiddag, oktober

## Trygghetsvandring og dialogmøte Vestparken

Trygghetsvandring i Vestparken ble gjennomført som et tiltak for å skape trygge nabolag i et relativt nytt boligområde i Lørenskog.

Området rundt vestparken ble inkludert i trygghetsvandringen på Skårer syd, høsten 2021, så dette ble en oppfølging av området.

Vestparken borettslag ligger tett på Triaden kjøpesenter, ikke langt unna Skårersletta, og er en del av nye Lørenskog sentrumsområde. I den forbindelse er det viktig å se på områdets styrker og svakheter i forbindelse med kriminalitetsforebygging og fysiske omgivelser.

I forkant av møtet var det kommet meldinger om utrygghet og uro i området, så politiet hadde satt inn fotpatruljer i noen uker, som bidro til at trygghetsfølelsen økte.



## Deltakere og program

Invitasjonen til vandringen ble sendt ut til alle sameiene og borettslagene i området. Den ble også formidlet til aktuelle tjenester i kommunen.

Til sammen deltok det ca. 40 personer på dialogmøtet og påfølgende vandring.

Representantene var fra ca. 10 borettslag og sameier, samt næringslag og garasjesameier. Fra det offentlige stilte blant annet ordfører og oppvekstdirektør, kommunikasjon, utekontakt, kommunalteknikk, parkering, eiendomsavdeling, flyktingetjenesten, politi og SLT-koordinator.



Ordfører startet med en innledning om viktigheten av godt samarbeid mellom kommune, politi og innbyggere for å legge grunnlaget for gode trygge nabolag.

Politiet holdt også et innlegg om deres tilstedeværelse i området og sitt forebyggende arbeid i Lørenskog og området rundt Skårer.

Utekontakten fortalte litt om hvordan de jobbet med oppsøkende arbeid blant ungdom og hvordan man kan komme i kontakt med dem.

Etter innledningene var det satt av tid til dialogrunde med innspill fra alle styrene i borettslagene om hvordan de opplevde området og forslag til tiltak og samarbeid.

# Invitasjon



**POLITIET**



**Lørenskog  
kommune**

Velkommen til

## Trygghetsvandring og dialogmøte om nærmiljø

**Sted: Vestparken/Skårerbyen**

**Oppmøtested: Søster Mathildes Gate 42 «KONGLA»**

**Dato: Tirsdag 11. oktober 2022 kl. 16.00 -18.00**

Lørenskog kommune og politiet ved Lillestrøm politistasjonsdistrikt inviterer til trygghetsvandring og dialogmøte om nærmiljøet i området Vestparken/Skårerbyen.

Vi starter i møtelokalet i Søster Mathildes gate 42 «KONGLA» kl. 16.00 der vi ønsker dialog om situasjonsbilde i nærmiljøet og mulige forbedringer.

Til dette møtet inviterer vi styrerepresentanter fra borettslag og sameier på Skårer Vest med gateadresser i Søster Mathildes gate, Doktor Wendts gate, Rådmann Paulsens gate og Ola Hegebergs gate

#### Målet med trygghetsvandringen:

- ✓ Styrke dialogen mellom innbyggere, politi og kommunale aktører
- ✓ Felles ansvar og forståelse for å forebygge kriminalitet og skape trygghet
- ✓ Avdekke behov for fysiske endringer

## Velkommen til vandring og dialog!

Påmelding – fyller ut i følgende skjema innen 9.oktober:

<https://forms.office.com/r/GSEBbU6Nx0>

Vennlig hilsen politirådet v/

Ragnhild Bergheim  
Ordfører, Lørenskog kommune

Idar Smedsrud  
Politistasjonssjef, Lillestrøm politistasjon

## Vandringsrute

Etter dialogmøte fikk vi med nesten alle på en vandring i nabolaget. Her er en oversikt over området vi gikk i på oversiden av Triaden Kjøpesenter. De skraverte bygningene på kartet er under oppføring. KONGLA møtsted er markert med en rød pil. Detaljert kommune kart kan finnes her:

<https://kommunekart.com/klient/lorenskog/grunnkartklient>



## Forarbeid og gjennomføring

Forarbeid, invitasjoner og organisering av trygghetsvandringen ble gjennomført av SLT-kordinator og politikontakt for Lorenskog i samarbeid

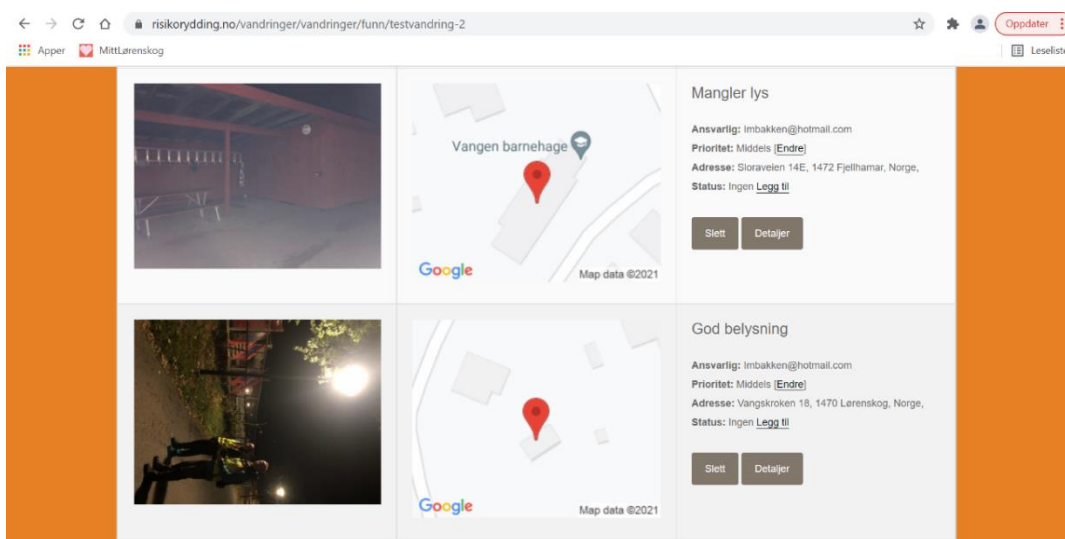
Første delen av dette møtet gjennomførte vi med ca. en times dialogmøte mellom kommunalt ansatte, politiet og styrene/sameiene i området. Andre delen av møtet ble en vandring rundt bebyggelsen med drøftinger om alt fra parkering, belysning, avfallshåndtering og generelle muligheter og utfordringer.

## Funn

Området er generelt hyggelig oppbygget med flere lekeplasser, grønn beplantning og vannbed. Bebyggelsen består av blokker i forskjellige størrelser og de står ganske tett. I deler av området er det næringslokaler i 1. etasje med boligblokker over. Triaden kjøpesenter, eiet av Olav Thon, ligger rett ved og skaper en nærhet til handel, kafeer og restauranter. Planen for utvikling av området kan sees her <https://lorenskog3d.no>

Mange av beboerne sier de trives veldig godt og viser til godt naboskap, mens andre klager på støy, forsøpling, råkjøring og parkeringsproblematikk.

Det ble registrert 29 funn i nettportalen på [www.risikorydding.no](http://www.risikorydding.no). Enkelte av funnene ble logget dobbelt, da alle deltakerne hadde mulighet til å registrere funn underveis. I tillegg ble det samlet noen ekstra punkter under dialogmøte i forkant av vandringen. Funnene er samlet i en oversikt som er gjennomgått av kommunens eiendomsavdeling, kommunalteknikk og avdeling for park idrett og friluftsliv.



Bilde: eksempel fra registreringsverktøyet, tidligere vandring.

Noen av punktene dreide seg om belysning. Noen av disse med et positivt fortegn som eksempel på god belysning, men mange handlet om manglende lys i form av lyspærer som ikke virket eller manglende lyspunkt/stolpe.



De resterende punktene handlet om fartsdemping, feilparkeringer, hensatt søppel og skrot eller uønsket opphold.

Under er det listet opp eksempler på funn med behov for utbedring. Ikke alle funnene er med i denne rapporten, men alle har blitt gjennomgått med aktuelle tjenester i kommunen.








NR	Funn/plassering og forslag til oppfølging	Bilde
1	<p>Handlevogner og kurver blir hensatt flere steder i området.</p> <p>Melde ifra til Triaden og Rema 100 om at de henter vognene siden i området litt oftere?</p> <p>Ansvar: SLT melde ifra til Triaden/Rema</p>	 
2	<p>Innkjøring til Triaden p-hus</p> <p>Noe dårlig skilting av vikeplikt ut fra parkeringsanlegget på Triaden. Skaper trafikkfarlige situasjoner</p> <p>Kan skiltet stå lenger ut? Evt sette opp skilt på begge sider av veien?</p> <p>Ansvar: Kommune, kommunalteknikk?</p>	



<p>3</p>	<p>Utenfor jokerbutikken</p> <p>Utsatte steiner som skal sperre for at biler kjører inn foran butikken.</p> <p>Mer ønskelig med bom slik at man kan åpne opp ved varelevering etc.</p> <p>Ansvar?</p>	
<p>4</p>	<p>Langs næringslokalene</p> <p>Steinbed som brukes til hærverk/skadeverk. Barn kaster steinene rundt.</p> <p>Kan det legges brostein eller annet fast materiale?</p> <p>Ansvar?</p>	
<p>5</p>	<p>Ved vennskapsparken</p> <p>Gangvei som blir veldig mørk om kvelden.</p> <p>Kan det settes opp mer/bedre belysning?</p> <p>Ansvar: Park, idrett og friluftsliv</p>	

<p>6</p>	<p>Vennskapsparken</p> <p>Opplevs som mørk og lite hyggelig på kveldstid.</p> <p>Mulighet for bedre belysning?</p> <p>Ansvar: Park, idrett og friluftsliv</p>	
<p>7</p>	<p>Ola Hegebergs gate</p> <p>Fotgjengerovergang mangler veiskilt. Ser ut til å være knekt.</p> <p>Sette opp nytt skilt?</p> <p>Ansvar: Kommunalteknikk</p>	
<p>8</p>	<p>Ola Hegebergs gate</p> <p>Mye gjennomkjøring med biler.</p> <p>Kan det settes opp bom med tilgang for varelevering og utrykningskjøretøy?</p>	

<p>9</p>	<p>Søster Mathildes gate 22</p> <p>Skjult sittegruppe med lite belysning.</p> <p>Kan man klippe ned noe av beplantningen og få noe mer lys?</p>	
<p>10</p>	<p>Doktor Wendts gate 12</p> <p>Mye brukt gangveg som mangler belysning.</p> <p>Noe uavklart eierskap?</p> <p>Ansvar: Selvaag jobber med utbedring.</p> 	

<p>11</p>	<p>Doktor Wendts gate          Mye råkjøring og feilparkeringer. Bilene kommer veldig fort opp utkjøringen fra p-huset. Skaper trafikkfarlige situasjoner. Utkjøringen av p-huset, der mange også ferdes, blir brukt som snuplass.</p> <p>Ønske om endring trafikalt.</p> <p>Kan man få opp fartsdumper?          Bedre skilting?          Holdningskampanje?</p>	
<p>12</p>	<p>Lysene plassert på baksiden av hekken og lyser ikke opp gangveien.</p>	

<p>13</p>	<p>Sykler kommer fort ned bakken og treffer på bilder som kommer ut fra garasje nederst fra venstre.</p> <p>Trenger en sperre på gangveien som demper syklistene før utkjøring fra garasje.</p> <p>Generelt mye råkjøring og feilparkeringen i gaten.</p> <p>Følge opp med parkeringsvakter.</p>	
<p>14</p>	<p>Ved søster Mathildes gate 24</p> <p>Lite lys ved gangveien langs ved</p>	
<p>15</p>	<p>Søster Mathildes gate 34</p> <p>Behov for skilting om at barn leker så bilene viser mer aktsomhet.</p>	

<p>16</p>	<p>Hensatt søppel og skrot flere steder i området.</p> <p>Behov for bedre søppelsortering og/eller endrede holdninger blant beboere.</p>	
<p>17</p>	<p>Sitteområde Søster Mathildes Gate</p> <p>Meldinger om ungdom som henger og omsetning av narkotika.</p> <p>Følges opp av politi og utekontakter?</p> <p>Naboer gå runder med hunden på kveldstid?</p>	

Noen av punktene er ikke identifisert hvem som har ansvaret for, men vil forsøkes fulgt opp og avklart.

Utekontakten vil gjennomføre oppfølgingsvandring i september 2023 for å se om punktene er utbedret eller fortsatt har behov for utbedring/vurdering.

Deler av området er fortsatt et byggefelt og vil ferdigstilles etterhvert.

## Oppfølgingsarbeid

En trygghetsvandring er i seg selv et forebyggende tiltak i nabolag og nærområder. Vandringene bidrar til voksen tilstedeværelse, samarbeid og dialog mellom tjenester, etater og innbyggere. I tillegg er det viktig å følge opp funnene i etterkant og gå i dialog med de som kan gjøre noe med funnene.

I Lørenskog har vi som tidligere i rapporten nevnt at møtet med kommunalteknikk, park og idrett og eiendomsavdelingen har gitt god innsikt i hva som kan gjøres og hvem som kan bidra med hva. Det er også et viktig møte for å drøfte de forskjellige hensynene opp mot hverandre. Ikke alle ønsker kan innvilges, i alle fall ikke umiddelbart.

En del av oppfølgingen handler også om at borettslagene, lokalt næringsliv og utbyggere må ta sin del av ansvaret for gode løsninger.

Politi og utekontaktene får også god informasjon fra andre deltakere om hvilke områder det er viktig å ferdes i og følge opp litt ekstra. Utekontaktene kan på bakgrunn av sitt oppsøkende arbeid gi tilbakemeldinger til SLT om tiltak er satt i verk, om søppelkasser har kommet på plass og om lyspærer er byttet.

For alle som ferdes i kommunens nabolag og grøntområder kan man året rundt benytte seg av meldingstjenesten «Meld en feil». Dette kan nå gjøres i en app som kan lastes ned på telefonen.

Via denne appen kan du melde feil og behov knyttet til vei, turstier, vann- og avløp, renovasjon, gatelys, parker og idrettsanlegg. Du mottar et svar når din melding er mottatt. Din melding vil inngå i planleggingen av drift- og vedlikehold i Lørenskog kommune.

Les mer om dette på <https://www.lorenskog.kommune.no/tjenester/avfall-vei-vann-avlop-og-miljo/meld-en-feil>

Hvis du lurer på noe i forbindelse med trygghetsvandring i Lørenskog, eller ønsker at det gjennomføres i ditt nabolag, tak kontakt med SLT-koordinator.

Inga Marit Bakken  
SLT-koordinator, Lørenskog kommune  
[imb@lorenskog.kommune.no](mailto:imb@lorenskog.kommune.no)







Lørenskog  
kommune

## Lørenskog kommune

Hasselveien 6, Postboks 304, 1471 Lørenskog

Telefon: 67 93 40 00

[postmottak@lorenskog.kommune.no](mailto:postmottak@lorenskog.kommune.no)

[www.lorenskog.kommune.no](http://www.lorenskog.kommune.no)