

Bruksanvisning til medvirkningsportalen for mobil

Første valget er om det er en synlig sti i dag eller er en sti du ønsker skal etableres:

Hva ønsker du å gi innspill på?*

En eksisterende snarvei jeg kjenner til

En ny snarvei jeg ønsker meg

Velger du en eksisterende sti får du opp hvor ofte du bruker stien:

Hvor ofte bruker du denne stien?*

-Velg- ▼

Daglig

Ukentlig

Måndelig

Sjeldenere



, hvilke
er


Her kan du gjerne beskrive snarveien:


Bekrivelse av innspillet


Fortell gjerne om hvorfor du bruker snarveien, hvilke utfordringer du opplever ved bruk av snarveien eller hvorfor du ønsker en snarvei her

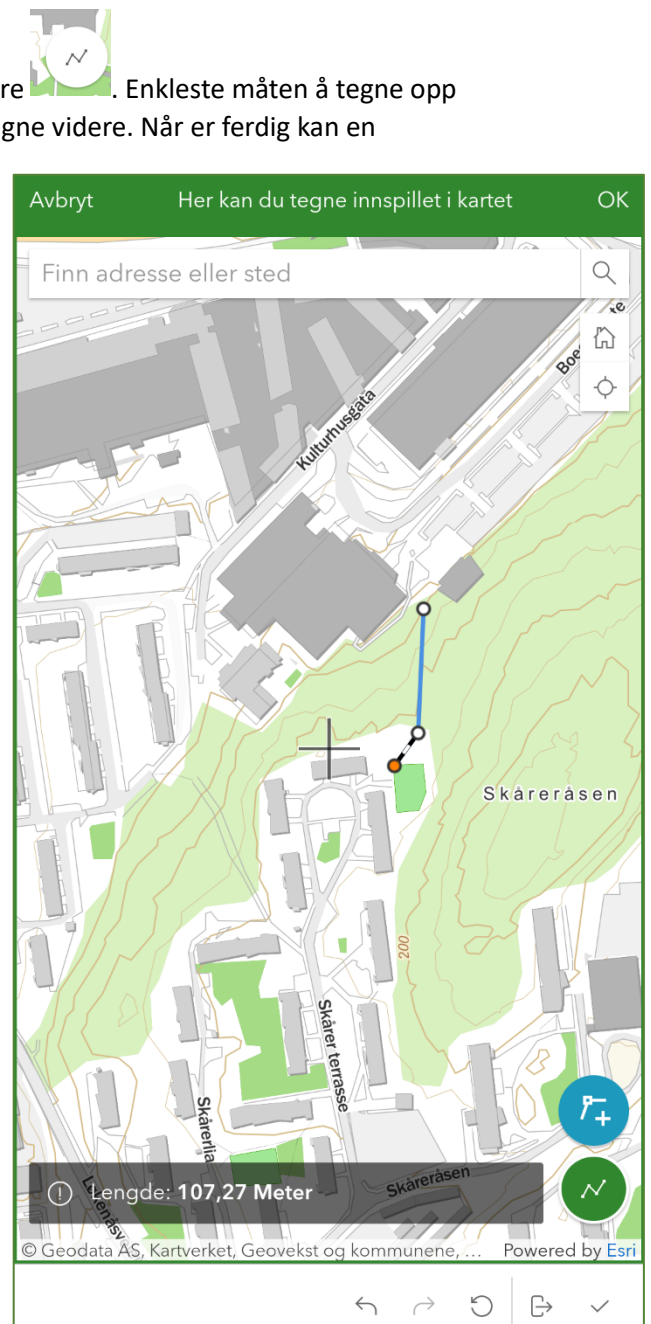
Hvordan gi innspill i kartet:

- Når du åpner kartet vil den spørre om tilgang til din posisjon og da vil kartet gå til din posisjon i kartet. Hvis du trykker nei vil du komme til et oversiktskart over Lørenskog kommune.
- Øverst i kartet kan du søke på sted eller adresse.
- I menyen til høyre kan du trykke på bilde av huset  og du vil få et oversiktskart over Lørenskog kommune.
- Trykker du på  vil kartet gå til der du er.
- For å zoome ut og inn bruker du to fingrer som du drar mot deg for innover i kartet og dra fra hverandre for å zoome ut av kartet. Slik en gjør i Google Maps.

- For å gi innspill må en trykke på linjen nede til høyre . Enkleste måten å tegne opp snarveien er å trykke i kartet på startpunktet og tegne videre. Når er ferdig kan en dobbeltklikke for å avslutte kartet eller trykke

helt nede til høyre på godkjenn .

- Når en har snarveien ferdig kan en også redigere linjen med å trykke på blyanten nede til venstre, da kan en redigere deler av linjen. .
- Tegner du feil kan du angre med menyen som er i bunnen når en tegner.



Kontaktinformasjon

Det er frivillig å legge inn kontaktinformasjon og vil bare bli brukt i prosjektet hvis vi har spørsmål.

Vilkår

Her må du godta vilkårene for innspillet.

For å sende inn innspillet trykk på "Send inn."